

Утверждена
постановлением администрации

(наименование документа об утверждении, включая
Лысковского муниципального округа

наименования органов государственной власти или
Нижегородской области

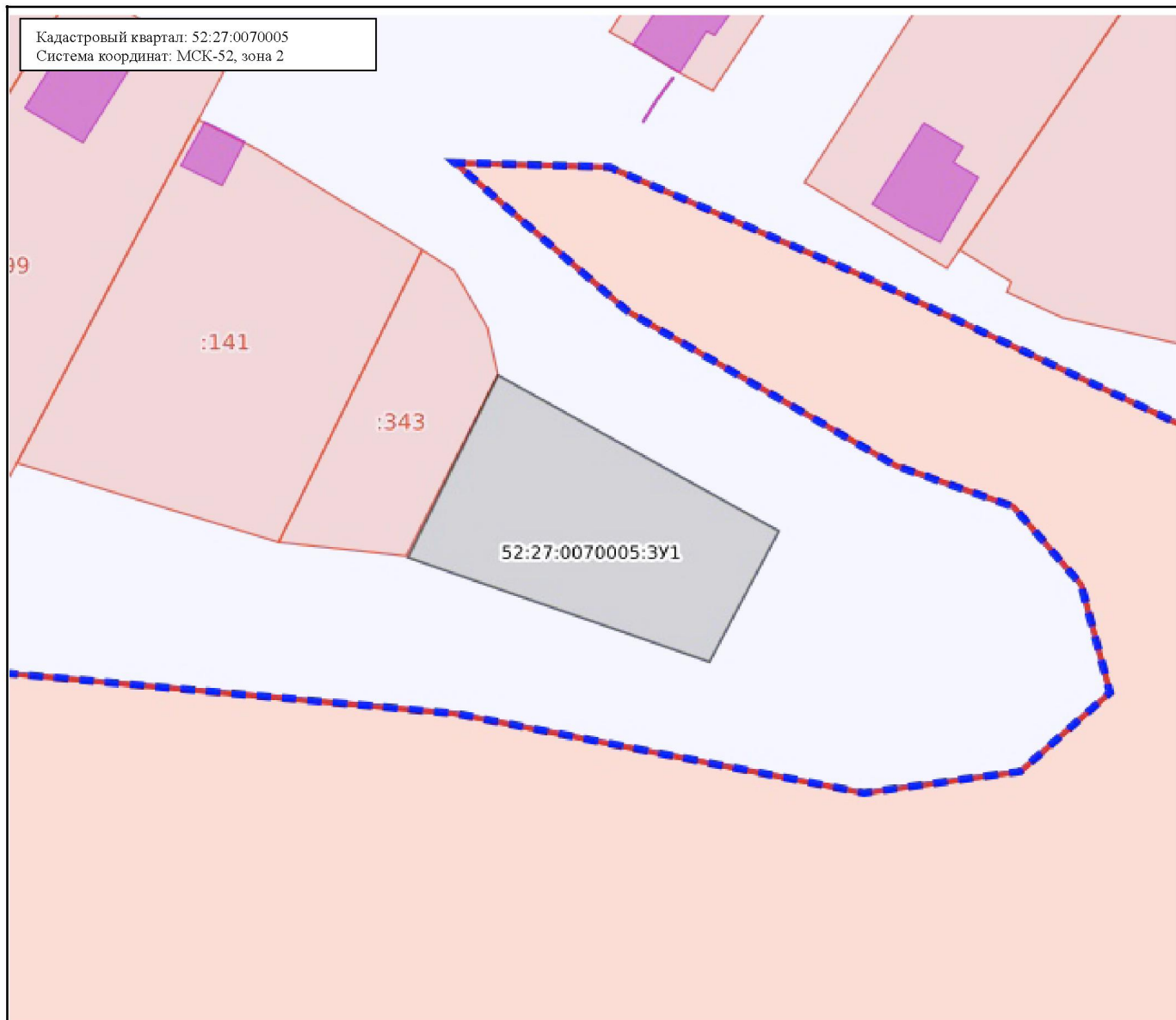
органов местного самоуправления, принявших
решение об утверждении схемы или подписавших
соглашение о перераспределении земельных участков)

от 26.12.2025 № 2433

Схема расположения земельного участка или земельных участков
на кадастровом плане территории

























| Условный номер земельного участка: 52:27:0070005:ЗУ1 | | |
|--|---------------|------------|
| Площадь земельного участка: 824 кв.м. | | |
| Обозначение характерных точек границ | Координаты, м | |
| | X | Y |
| 1 | 2 | 3 |
| 1 | 499262.17 | 2267155.20 |
| 2 | 499284.64 | 2267165.89 |
| 3 | 499265.59 | 2267199.56 |
| 4 | 499249.47 | 2267191.32 |

Кадастровый квартал: 52:27:0070005
Система координат: МСК-52, зона 2



Масштаб: 1:800

Условные обозначения:

| | | | |
|--|---|---|--|
|  0.00 | Государственная граница Российской Федерации |  00:00-00.00 | Территория опережающего развития |
|  00:00-00.00 | Границы между субъектами Российской Федерации |  00:00-00.00 | Зоны территориального развития Российской Федерации |
|  00:00-00.00 | Границы муниципальных образований |  00:00-00.00 | Игровая зона |
|  00:00-00.00 | Границы населённых пунктов |  00:00-00.00 | Лесничество |
|  00:00:0000000 | Кадастровые кварталы |  00:00:0000000.00 | Утвержденный проект межевания территории |
|  00:00:0000000:00 | Сооружения |  00:00-00.00 | Границы территории, в отношении которой устанавливается публичный сервитут |
|  00:00:0000000:00 | Объекты незавершенного строительства |  00:00-00.00 | Байкальская природная территория и ее экологические зоны |
|  00:00:0000000:00 | Здания |  00:00-00.00 | Территория, в отношении которой принято решение о резервировании земель для государственных и муниципальных нужд |
|  00:00:0000000:00 | Земельные участки |  00:00:0000000:3Y0 | Образуемые ЗУ |
|  00:00-00.00 | Зоны с особыми условиями использования территории | | |
|  00:00-00.00 | Территориальная зона | | |
|  00:00-00.00 | Территория объекта культурного наследия | | |
|  00:00-00.00 | Особо охраняемая природная территория | | |
|  00:00-00.00 | Особая экономическая зона | | |
|  00:00-00.00 | Охотничьи угодья | | |